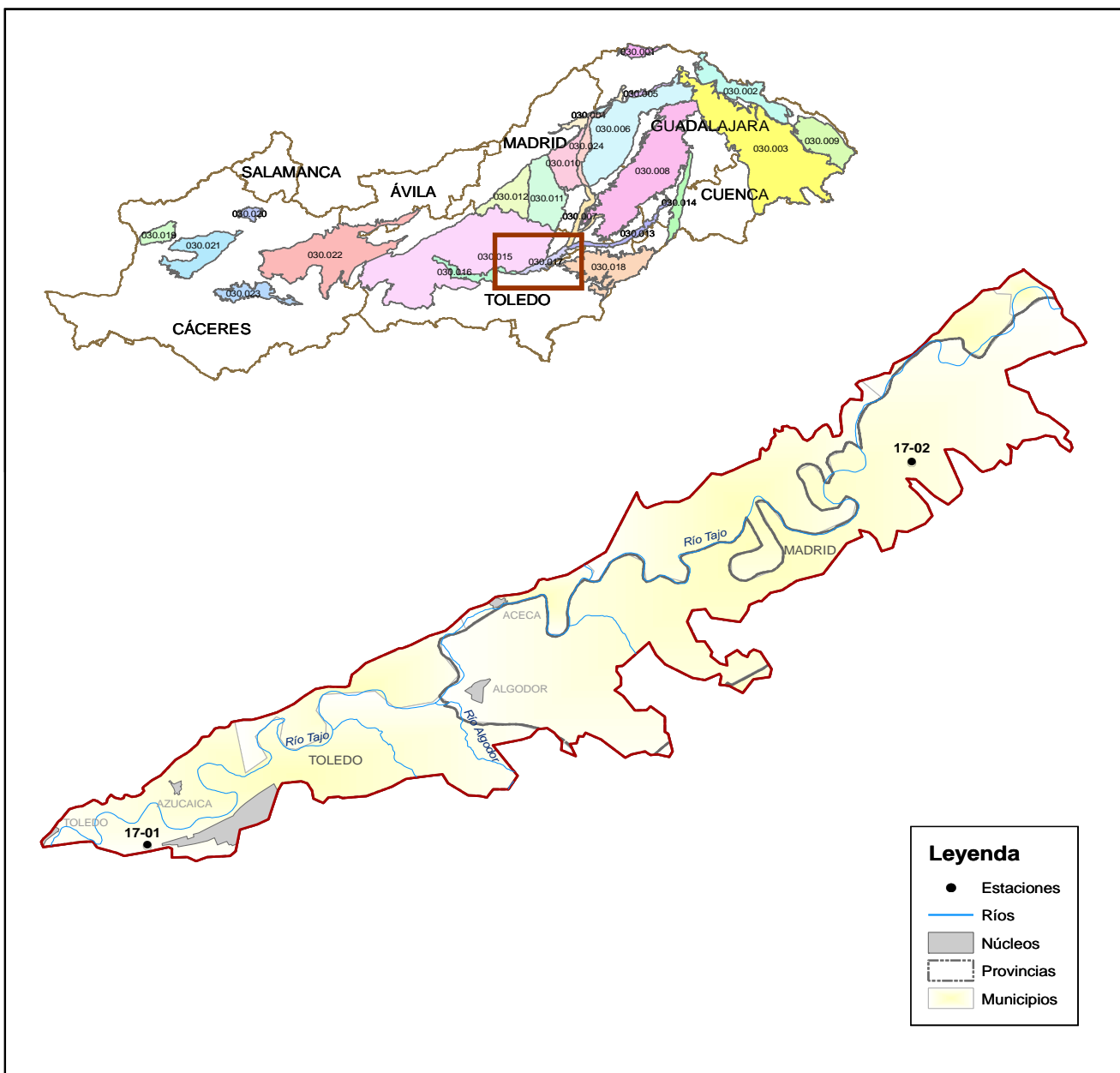


Masa de agua

Código: 030.017  
 Toponimia: Aluvial del Tajo: Aranjuez-Toledo

Localización de la masa



SITUACIÓN DE LA MASA DE AGUA

Se sitúa en las provincias de Toledo y Madrid, a ambas márgenes del río Tajo. Se extiende desde las proximidades de Aranjuez, al Este, hasta Toledo, al Oeste.

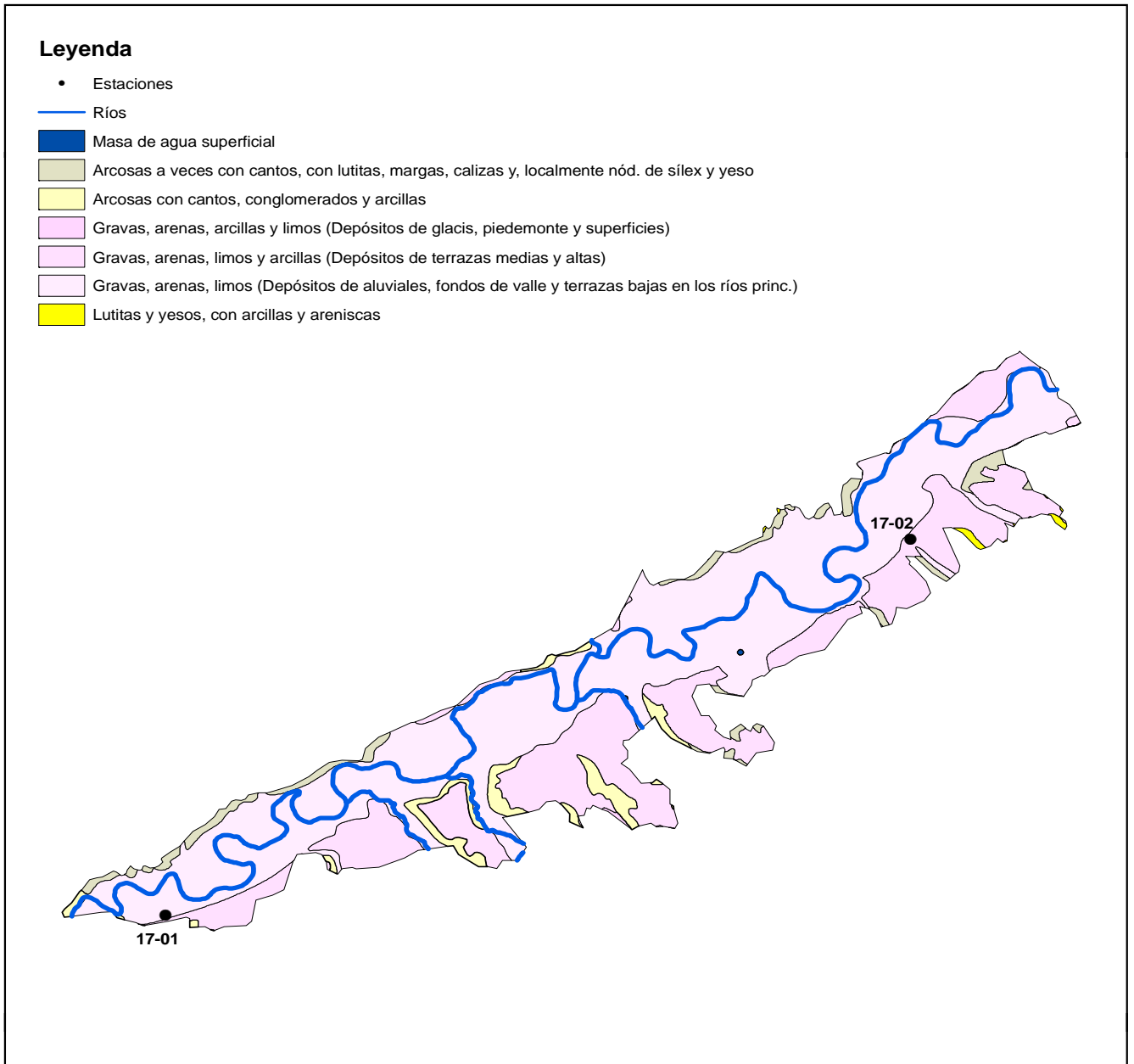
Masa de agua

Código: 030.017  
Toponimia: Aluvial del Tajo: Aranjuez-Toledo

Características

NOMBRE MASA	CÓDIGO DE MASA	U.HIDRO GEOLÓGICAS	SUP PLANTA (Km <sup>2</sup> )	Nº DE PUNTOS DE CONTROL	SUP USO URBANO (m <sup>2</sup> )	SUP USO SECANO (m <sup>2</sup> )	SUP USO REGADÍO (m <sup>2</sup> )	SUP USO FORESTAL (m <sup>2</sup> )
Aranjuez-Toledo	030.017	-	148	2	718,4	2416,7	8864,2	643,9

Mapa litoestratigráfico



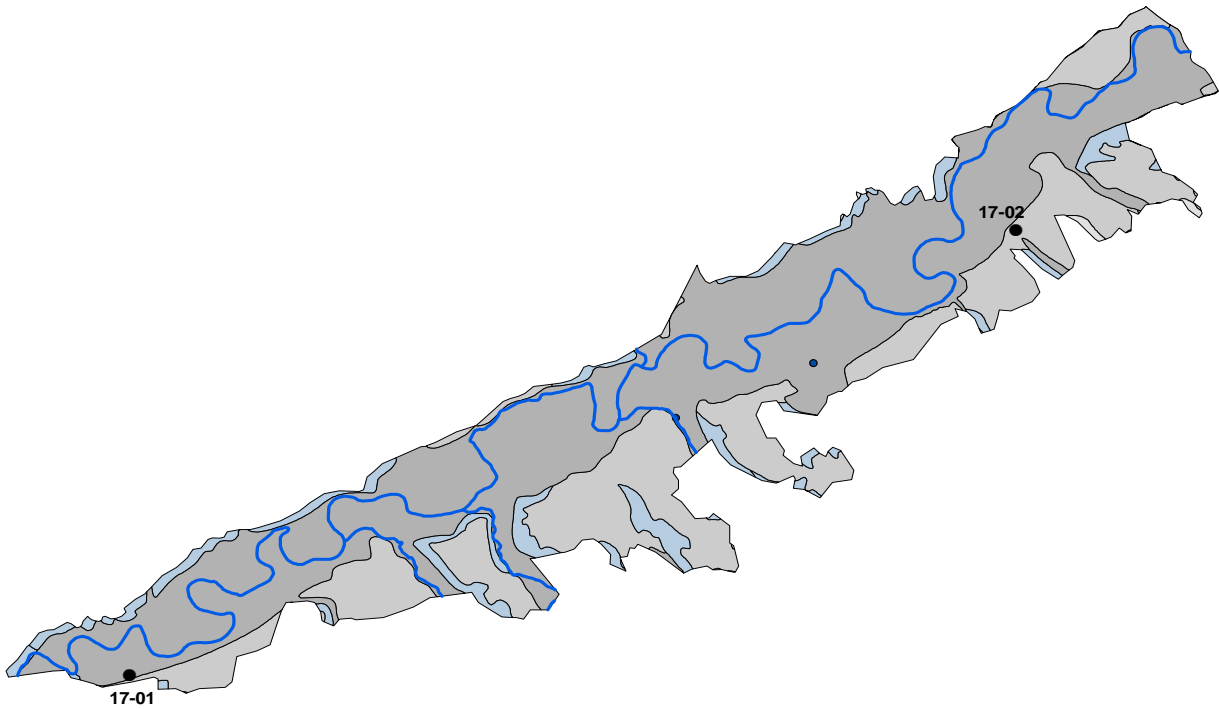
Masa de agua

Código: 030.017  
Toponimia: Aluvial del Tajo: Aranjuez-Toledo

Mapa de permeabilidad

**Leyenda**

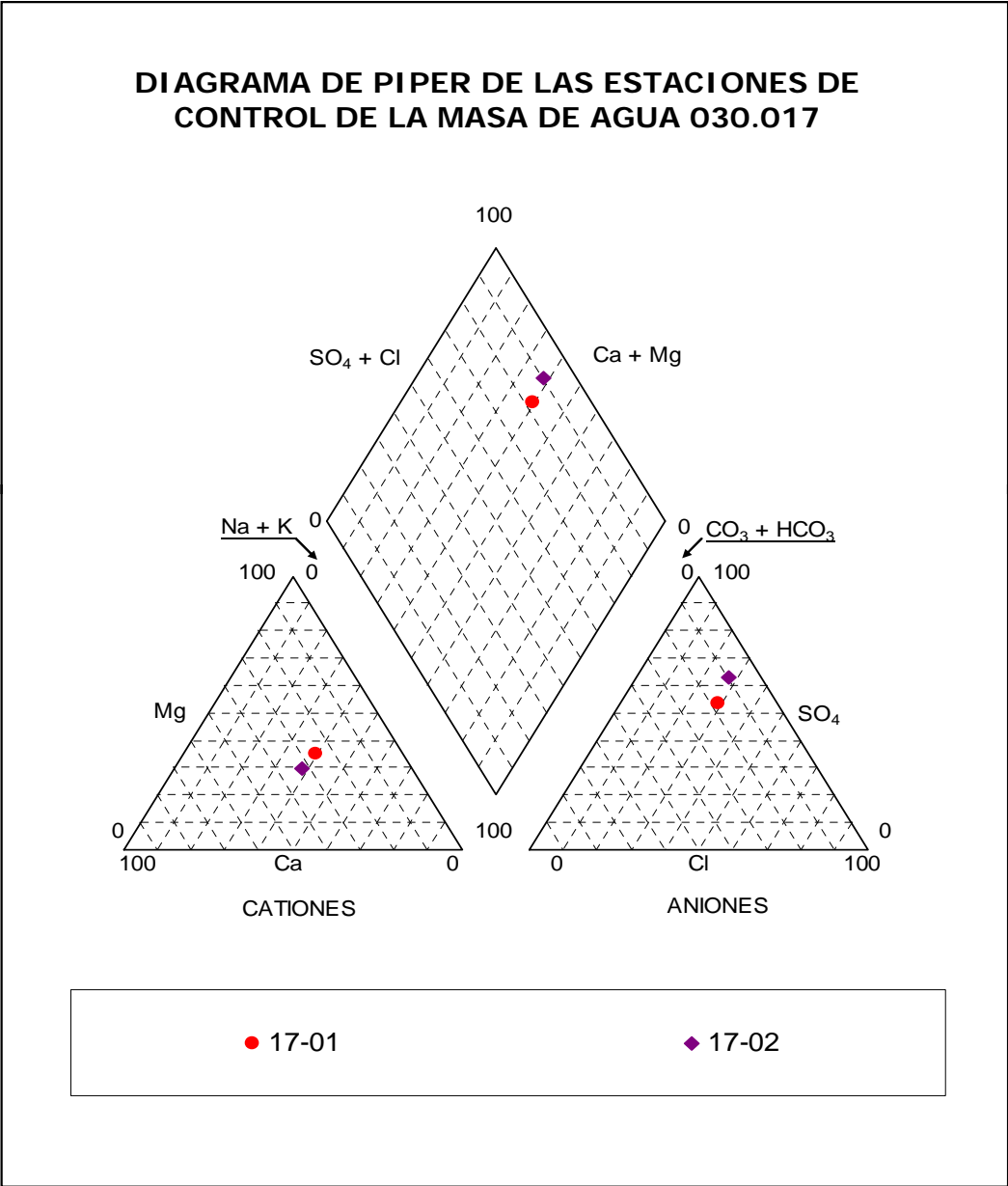
- Estaciones
- Ríos
- Masa de agua superficial
- Rocas detríticas (Cuaternario) permeabilidad alta
- Rocas detríticas (Cuaternario) permeabilidad media
- Rocas detríticas (Cuaternario) permeabilidad muy alta
- Rocas detríticas permeabilidad baja
- Rocas detríticas permeabilidad media



Masa de agua

Código: 030.017  
Toponimia: Aluvial del Tajo: Aranjuez-Toledo

Composición química



**DESCRIPCIÓN DE LAS FACIES HIDROQUÍMICAS**

Las estaciones de control de la Masa de Agua 030.017 presentan aguas mayoritariamente Sulfatadas Cálculo-Sódicas.